

РЕКИ ОРШАНЩИНЫ

Справочник для юных
туристов и краеведов

Подготовила: О.М. Пашкович,
методист отдела туризма

Сегодня мы совершим путешествие по рекам нашей Оршанщины.

Для начала выясним: как устроена река, как определить её направление, что такое бассейн реки, что означает водораздел, узнаем интересные факты из истории рек, ответим на вопросы викторины.

Река – это поток воды, текущий в углублении, называемом руслом.

Чтобы определить правый и левый берег реки, нужно стать по её течению. Тогда справа будет правый берег, а слева – левый.

Река - сложная система, которая имеет своё строение. Рассмотрим его.

Строение реки



Исток – место, где река берёт начало (родник, озеро, болото, ледник).

Приток – река, впадающая в другую реку.

Устье – место впадения реки в море, озеро, другую реку.

Бассейн – площадь, с которой вся вода поступает в определённое море.

Водораздел – линия, разделяющая смежные бассейны морей.

Реки нашего района относятся к бассейнам двух морей – Чёрного и Балтийского. Бассейн Балтийского моря занимает совсем небольшую площадь на севере района. Его реки очень маленькие. Из оз. Ордышево в оз. Девино несёт свои воды р. Глухая. Её продолжительность – всего пять километров. Там же, на севере района, за д. Клюковка проходит водораздел между бассейнами двух морей. Остальные реки Оршанщины несут свои воды к Чёрному морю.



Река Глухая около

д. Софиёвка

Самая большая река на Оршанищине – Днепр

Это одна из крупнейших рек в мире и третья река по протяжённости и площади бассейна в Европе. Длина Днепра – 2201 км.

Основные притоки Днепра в границах Оршанского района – Адров, Оршица, Крапивенка.


Свои воды Днепр несёт в Чёрное море.



Из истории Днепра

Впервые река Днепр упоминается в V веке до н.э. Греки называли его Борисфен (река с севера), римляне – Данаприс (глубокая река), древние славяне – Славутич (река славян).

Днепр был частью важного торгового пути, соединяющего Прибалтику с Причерноморьем – «путь из варяг в греки». Поэтому города по берегам Днепра быстро росли и развивались. Среди них был и наш город Орша.



Древняя лодка однодревка

*Днепр
протекает
через три
страны:
Россию,
Беларусь и
Украину.*



Исток Днепра находится на южном склоне Волдайской возвышенности у села Бочарово Сычевского района Смоленской области




Каплица у истока



С голубого ручейка начинается река...

Свой путь на белорусской земле Днепр начинает на Дубровенщине. Затем его воды приходят на Оршанщину. Недалеко от города река пересекает Оршанскую возвышенность. В этих местах по её дну тянется каменистая гряда, которая создаёт Кобыляцкие пороги. Днепр приобретает характер горной реки. На входе в город в районе Ремзавода река поворачивает на юг.

Кобыляцкие пороги на Днепре



*Более 5 километров течёт Днепр через город, принося
оршанцем радость своей красотой.*



Всё дальше несёт свои воды Днепр. Приютились на его берегах деревни Устье, Смётанка, Левки. Особенно красивые пейзажи у деревни Левки. Здесь была построена дача белорусского писателя Янки Купалы. Заканчивает Днепр свой путь на территории района около а/г Копысь.



Музей-заповедник «Левки»



Копысь. Петровский вал


По берегам Днепра много родников



*Родник на древнем
капище Куна*

Мурашкин родник

г. Могилёв



Днепр на Рогачёвщине



На территории Беларуси Днепр протекает в Витебской, Могилёвской и Гомельской областях. Его протяжённость здесь составляет около 700 км. По берегам Днепра раскинулись города: Шклов, Могилёв, Быхов, Рогачёв, Жлобин, Речица, Лоев.

Днепру г. Быхов



г. Речица

Судоходен Днепр только на юге Гомельщины.



На Украине Днепр широкий и могучий. На нём много водохранилищ и целый каскад гидроэлектростанций. По реке ходят суда. Ширина Днепра может достигать 12 км. Незадолго до устья река разделяется на несколько веток (рукавов).

Днепр впадает в Днепровский лиман (залив) Чёрного моря.

Устье Днепра



Днепровские рукава



Днепровская гидроэлектростанция



Интересные факты

Знаете ли вы, что когда-то можно было совершить экскурсию по Днепру на теплоходе. В 1980-х годах от Орши до музея-заповедника «Левки» ходил теплоход с экскурсантами. Пристань находилась в районе городского пляжа. К сожалению, с каждым годом река всё больше мелеет и здесь не судоходна.

Теплоход на Днепре. Орша. 1980 г.




В 1932 г., 1933 г. и в 1956 г. на Днепре была большая паводка. По некоторым оршанским улицам плавали лодки. Вода заливала даже рыночную площадь.



Река Оршица

В центре Орши, у её древнего городища, в Днепр впадает река Оршица. Именно она дала название городу. В древности реку называли Ршой. Возможно, из-за того, что вода в реке была коричневой. Она несла много ила, была «ржавой» (тогда говорили – «ршавой»), или от того, что дно реки было каменистым – «ршавым» (шершавым). Есть ещё одна версия - по берегам реки росло много орешника – «решуты», как её называли балты, которые жили здесь в далёкой древности.

Есть предположение, что Оршица в древности являлась частью водного пути «из варяг в греки», которая соединяла Днепр с Западной Двиной.



Устье Оршицы

Путешествие по Оршице

Большое Ореховское озеро. Исток Оршицы



Навесной мост в районе Грязиловки



Река протекает только по территории Оршанского района. Её длина всего 33 км. Вытекает она из Большого Ореховского озера. Русло реки достаточно извилистое. Основные притоки: Скупья, Почалица, Выдрица.

Русло Оршицы



Половодье на Оршице



Набережная Оршицы



Канал, соединяющий Оршицу и Днепр



У древнего городища Оршица впадает в Днепр



Плотина на Оршице



Весна на Оршице



Река Адров

На южной окраине Орши в Днепр впадает река Адров. Местные жители часто называют её Адровкой. Начинается река Адров мелиоративным каналом возле д. Дубницы Оршанского района.

Река также протекает по территории Сенненского и Толочинского районов. Её длина составляет 75 км. Основные притоки: Каменица, Дерновка, Холостовка.

На берегах реки Адров находится город Барань.



Путешествуем по Адрову

Адров недалеко от истока



Русло Адрова



Заливной пруд на Адрове. Т. Барань



Адров у деревни Заслоновка



Наличие преград, извилистость и частое сужение русла, пороги, течение – всё это привлекает в реке Адров любителей водного туризма. Они совершают путешествия по реке на байдарках. Да и природа по берегам Адрова часто живописна.

В 2002 году в Орше состоялись Республиканские соревнования по технике водного туризма. Они проходили на реке Адров.

Пороги на реке Адров



Река Кутеинка

Кутеинский Богоявленский мужской монастырь



Кутеинка – река, которая исчезает. Когда-то она была полноводной и живописной. Теперь в границах Орши превратилась в ручей. Увидеть её, как реку, можно весной около истока у деревни Ставры. Длина Кутеинки – 4 км.

В 1631 году возле места, где речка впадает в Днепр, был построен Кутеинский Богоявленский мужской монастырь. В том же году на берегу реки Кутеинки при основании монастыря была явлена чудесным образом Оршанская икона Божьей Матери.

В начале XIX века (1812 год) на речке находилась мельница на два камня, с каменной плотиной. Мельница не сохранилась, но на её месте остались валуны от основания.

Кутеинка впадает в Днепр. Весеннее половодье



Автомоторасса Кутеинка



Кутеинка в Орше



Река Крапивенка

Когда Днепр приходит на Оршанщину, он принимает в своё течение воды небольшой, но известной реки Крапивенки. Начинается она у д. Сидоровка. Её длина – 23 км. По легенде, по берегам реки густо росла крапива, поэтому её и назвали Крапивенкой. Также речка дала название д. Крапивно.

В 1986 г. на реке было создано Крапивенское водохранилище. Оно используется для орошения земель и рыболовства.

8 сентября 1514 г. в месте, где Крапивенка впадает в Днепр, состоялась крупнейшая битва между войсками ВКЛ и Московией. В связи с этими событиями река Крапивенка вошла в историю.

Памятник Крест на месте Оршанской битвы



Храм Александра Невского в д/с Крапивно



Река Дерновка

У а/г Смольяны протекает небольшая река Дерновка. Это правый приток реки Адров. Её длина 21 км. Течёт Дерновка по территории Оршанского и Толочинского районов.

На берегу Дерновки в XVII веке был построен замок «Белый Ковель». Это была резиденция Сангушек – одного из могущественнейших родов Великого Княжества Литовского.

Останки замка Белый Ковель



Окрестности Смольян



Мост через реку Дерновку



Река Скупья

Река Скупья – правый приток Оршицы. Берёт своё начало у д. Стайки. Длина реки – 21 км. Протекает через деревни Новое Село, Межево, Юрцево, Хлусово, Антоவில்.

Водохранилище на реке Скупья



Река Скупья в а/г Межево



Парк Дерожинских в Межево



Решите тесты:

<p>1. Место в Европе, которое занимает Днепр по длине:</p> <p>А. Второе; Б. Третье; В. Четвёртое.</p>	<p>2. Днепр в древности называли:</p> <p>А. Рубон. Б. Славутич. В. Борисфен</p>
<p>3. К бассейну Балтийского моря относятся реки:</p> <p>А. р. Леща. Б. р. Адров. В. р. Глухая</p>	<p>4. Эта река вытекает из Большого Ореховского озера:</p> <p>А. р. Крапивенка. Б. р. Оршица. В. р. Выдрица.</p>
<p>5. В устье этой реки находился Оршанский замок:</p> <p>А. Адров. Б. Оршица. В. Леща.</p>	<p>6. Эта река дала название монастырю в Орше:</p> <p>А. Кутеенка. Б. Адров. В. Оршица.</p>

1- ; 2- ; 3- ; 4- ; 5- ; 6- .

Ребята, свои ответы вам необходимо отправить на эл. почту turism316.orsha@gmail.com или на viber своему педагогу, где указать свою фамилию, имя, название объединения по интересам.

Желаем удачи!